



RUTA de la fauna de DURRO



Descripció de la ruta

Aquest itinerari per a vianants ofereix una **excursió circular interessant sense massa dificultat** i d'un alt interès natural, paisatgístic i historicoartístic. A banda d'aquests atractius, la ruta està equipada amb diferents **panells informatius i interpretatius sobre les espècies animals** més característiques que viuen als diversos ambients naturals per on passa el recorregut: un preciós sender educatiu i didàctic sobre la fauna per recórrer amb en família.

La ruta té com a **destí més llunyà el Mirador de l'Escaleta**, lloc estratègic al qual es pot arribar des de Durro, ja seguint el recorregut proposat que passa per l'ermita de Sant Quirc o el que aprofita el camí de muntanya a Sarais. Tots dos es troben metres abans d'arribar al mirador.

Des del lloc on ens trobem, la ruta arriba a l'església romànica de Durro, punt proper on se separen els camins per arribar al Mirador de l'Escaleta. En escollir el **camí de Sant Quirc**, es travessa el poble per agafar el camí vell que porta a l'ermita romànica de Sant Quirc (segle XII), declarada Patrimoni Mundial de la Humanitat per la UNESCO, i que ofereix unes **vistes impressionants** de la Vall de Boí. Després de passar per un bosc de pi negre, la ruta arriba al sorprenent **Mirador de l'Escaleta**, que ofereix unes bones panoràmiques de la vall de la Noguera de Tor i de les muntanyes que la coronen, a més d'ésser un lloc privilegiat per observar el vol de les aus rapaces.

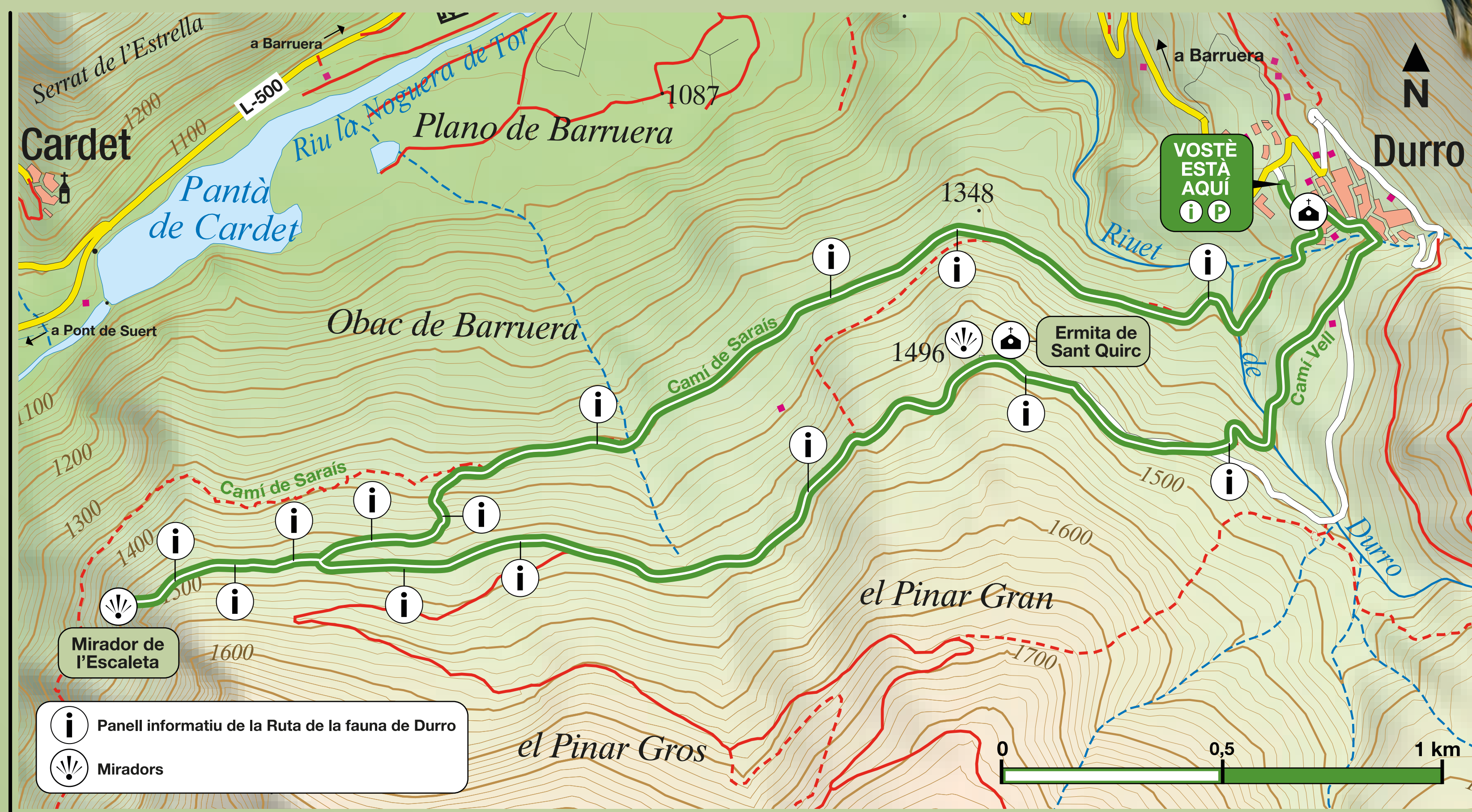

Ja de tornada a Durro, es baixa per una forta pendent per una pineda repoblada de pi roig fins a enllaçar amb el **camí de Sarais a Durro**. De manera gairebé plana, va a parar a una zona de bosc caducifoli dispers entremesclat amb prats de muntanya. Després de creuar la passarel·la sobre el **barranc Gros o Riuet de Durro**, arriba novament a Durro, punt de partida de la ruta.

Este itinerario peatonal ofrece una **interesante excursión circular sin excesiva dificultad**, de un alto interés natural, paisajístico e histórico-artístico. Como suma a estos atractivos, la ruta está equipada con diferentes paneles informativos e interpretativos sobre las especies animales más características que habitan en los variados ambientes naturales por donde transita el recorrido: un bonito sendero educativo y didáctico sobre fauna para recorrer en familia.

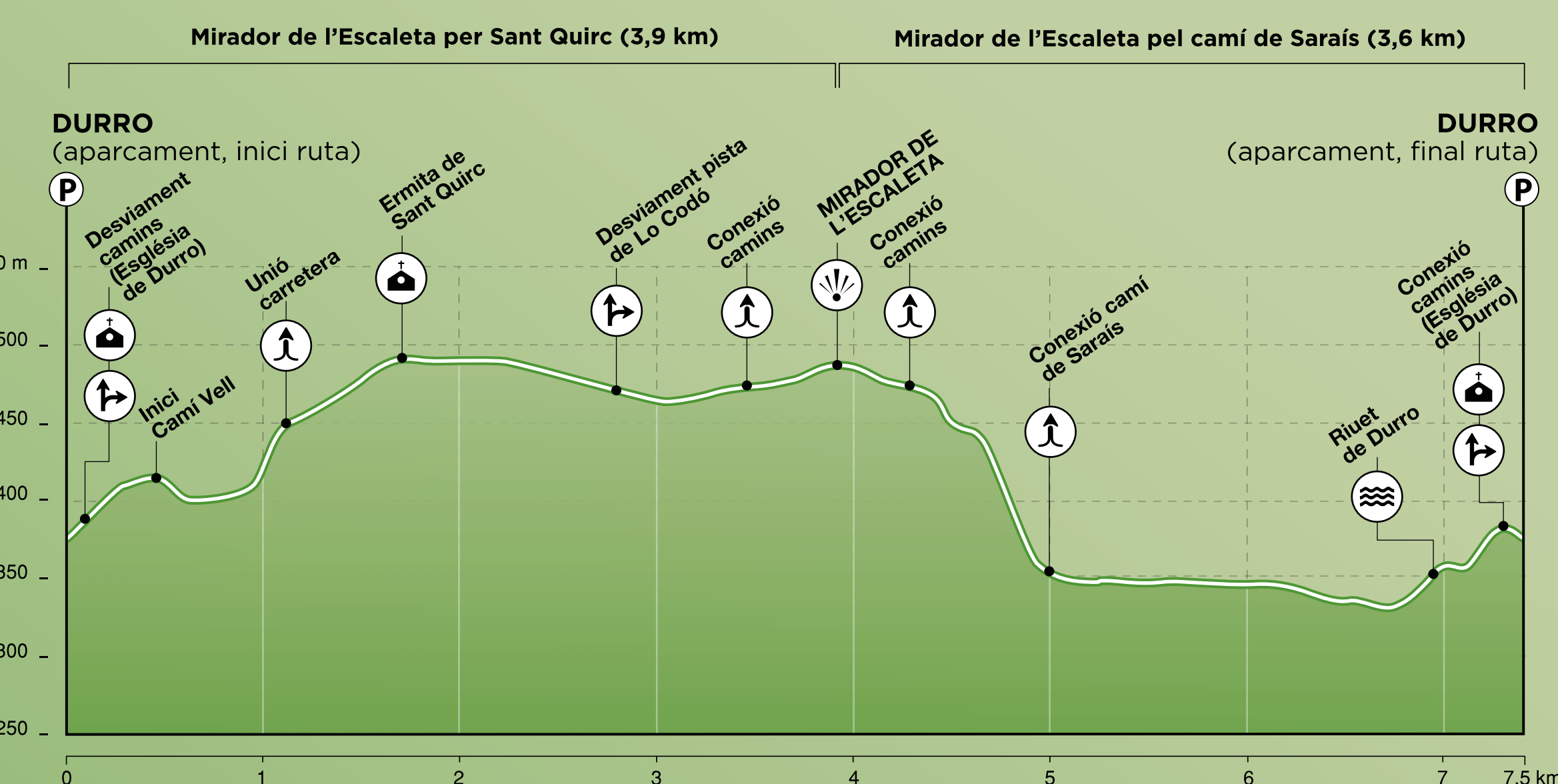
La ruta tiene como destino más alejado el **Mirador de l'Escaleta**, estratégico lugar al se puede llegar desde Durro, ya sea siguiendo el recorrido propuesto que pasa por la ermita de Sant Quirc o el que aprovecha el camino de herradura a Sarais. Los dos se juntan metros antes de llegar al mirador.

Desde el lugar donde nos encontramos, la ruta llega a la cercana iglesia románica de Durro, punto donde se separan los caminos para llegar al Mirador de l'Escaleta. Eligiendo el **camino de Sant Quirc**, se atraviesa el pueblo para tomar el camino viejo que lleva a la ermita románica de Sant Quirc (siglo XII), declarada Patrimonio Mundial de la Humanidad por la Unesco, y que proporciona unas **vistas impresionantes** sobre la Vall de Boí. Tras discurrir por un bosque de pino negro, la ruta llega al sorprendente **Mirador de l'Escaleta**, que ofrece unas buenas panorámicas del valle de la Noguera de Tor y de las montañas que lo coronan, a la vez que es un sitio privilegiado para observar el vuelo de las aves rapaces.

Ya de vuelta a Durro, se desciende en fuerte pendiente por un pinar de repoblación de pino silvestre hasta enlazar con el **camino de Sarais a Durro**. Por él, de manera casi llana, se sale a una zona de bosque disperso de caducifolio entremezclado con prados de montaña. Tras cruzar la pasarela sobre el **barranco Gros o Riuet de Durro**, se entra de nuevo en Durro, punto de partida de la ruta.



Bases cartogràfiques de l'ICC



Tipus de ruta: circular

Distància total: 7,5 km
 • 3,9 km de Durro al Mirador de l'Escaleta per Sant Quirc.
 • 3,6 km de Durro al Mirador de l'Escaleta pel camí de Sarais.

Horari a peu aproximat (sense parades): 2 h 35 min
 • 1 h 15 min de Durro al Mirador de l'Escaleta per Sant Quirc.
 • 1 h 30 min de Durro al Mirador de l'Escaleta pel camí de Sarais.

Desnivell acumulat: +/- 200 m

Senyalització de la ruta:
 • Fletxes direccionals i xapes-balises amb icona identificativa.



• Al Mirador de l'Escaleta existeix una taula d'interpretació del paisatge.

RECOMANACIONS

Utilitza calçat adequat i porta't l'equip necessari per a l'excursió (aigua, telèfon, roba d'abric a l'hivern, gorra per al sol...).

No oblidis els prismàtics i les guies d'animals o de camp.

Per gaudir de l'entorn i no molestar als animals, camina en silenci i evita sorolls o crits innecessaris.

No abandonis residus, cuida la vegetació i no arrenquis plantes.

Segueix sempre la ruta senyalitzada i respecta la propietat privada i el medi ambient.

Realitza l'excursió amb bon temps i sempre que no hi hagi risc de tempesta. Si realitzes la ruta en hivern, el camí pot estar cobert de neu i/o gel.

RECOMENDACIONES

Utiliza calzado adecuado y llévate el equipo necesario para la excursión (agua, teléfono, ropa de abrigo en invierno, gorra para el sol...).

No olvides los prismáticos y las guías de animales o de campo.

Para disfrutar del entorno y no molestar a los animales, camina en silencio y evita ruidos o gritos innecesarios.

No abandones residuos, cuida la vegetación y no arranques plantas.

Sigue siempre la ruta señalizada y respeta la propiedad privada y el medio ambiente.

Realiza la excursión con buen tiempo y siempre que no haya riesgo de tormenta. Si realizas la ruta en invierno, el camino puede estar cubierto de nieve y/o hielo.