

PASSEJADES

- Salenar de Barruera**
Distància: 1,5 km Desnivell: nul Durada: 1 h
- Planell d'Aigüestortes**
Distància: 1,5 km Desnivell: nul Durada: 1 h
- Pla de l'Ermita - Sant Quirc de Taüll**
Distància: 0,5 km Desnivell: nul Durada: 15'
- Camí dels Enamorats**
Distància: 0,6 km Desnivell: 70 m Durada: 25'
- Camí de les Roquetes (Boi)**
Distància: 1,2 km Desnivell: -45 m Durada: 20'
- Boi - Erill la Vall**
Distància: 0,95 km Desnivell: 40 m Durada: 25'
- Camí de les Cuirilles (Taüll)**
Distància: 1,9 km Desnivell: 50 m Durada: 30'
- Camí de la Santeta (Taüll)**
Distància: 1,2 km Desnivell: 90 m Durada: 15'
- Durro - Sant Quirc de Durro**
Distància: 1,8 km Desnivell: 114 m Durada: 20'
- Taüll - Pla de l'Ermita**
Distància: 2,1 km Desnivell: 128 m Durada: 20'

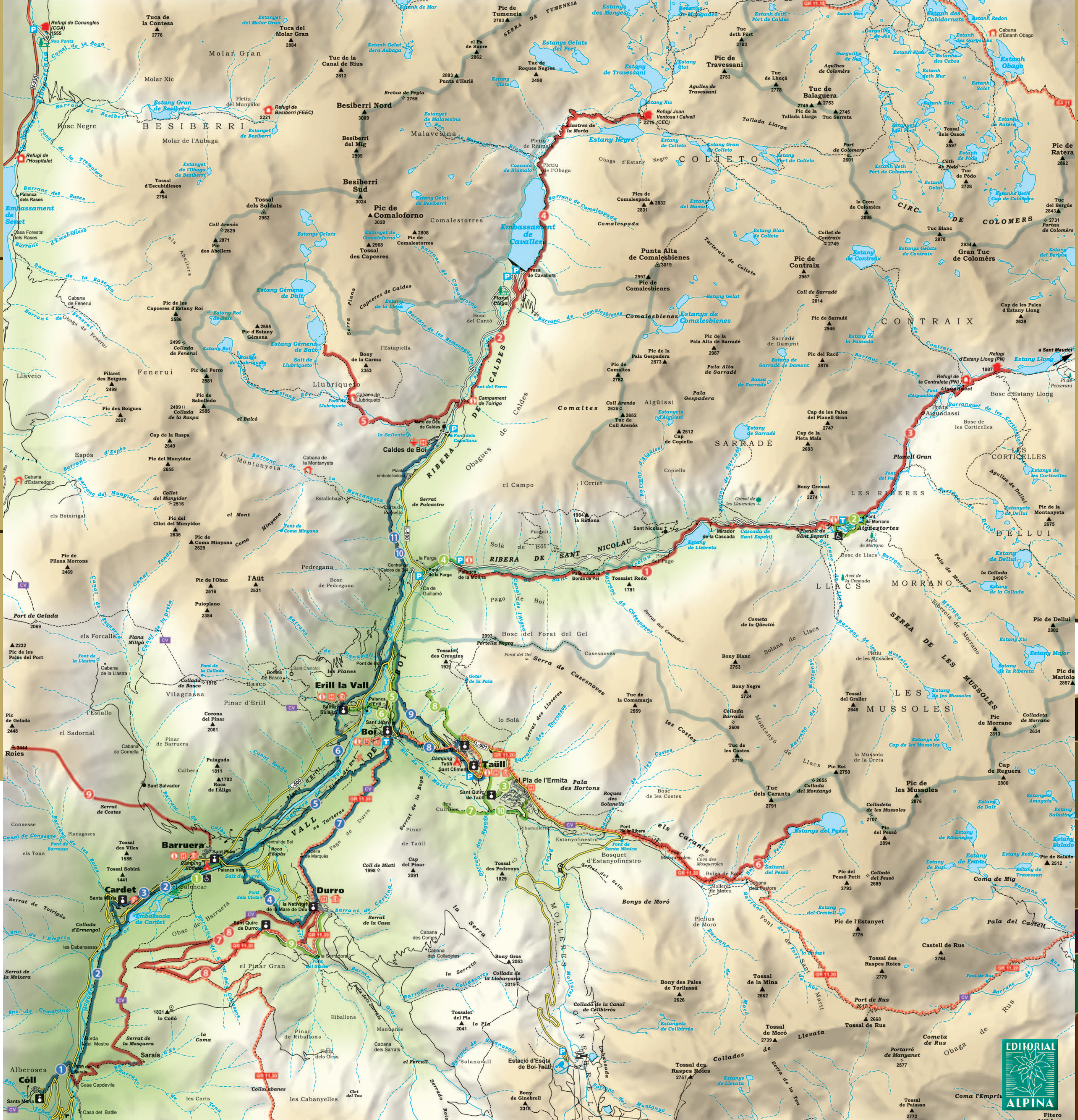
CAMINADES

- El Pont de Sarais - Còll**
Distància: 1,05 km Desnivell: 170 m Durada: 30'
- Barruera - El Pont de Sarais (Camí de l'Aigua)**
Distància: 4,05 km Desnivell: -100 m Durada: 1h 30'
- Barruera - Cardet**
Distància: 2,20 km Desnivell: 90 m Durada: 50'
- Barruera - Durro**
Distància: 2,40 km Desnivell: 275 m Durada: 1h 30'
- Barruera - Boi (Camí de l'Aigua)**
Distància: 3,90 km Desnivell: 180 m Durada: 1h 40'
- Barruera - Erill la Vall**
Distància: 4,10 km Desnivell: 155 m Durada: 1h 45'
- Boi - Durro (Camí del Pago)**
Distància: 3,40 km Desnivell: 120 m Durada: 1h 30'
- Boi - Taüll**
Distància: 1,10 km Desnivell: 110 m Durada: 40'
- Camí de Llanceros**
Distància: 1,60 km Desnivell: -220 m Durada: 45'
- Boi - Caldes de Boi (Camí de l'Aigua)**
Distància: 5,20 km Desnivell: 160 m Durada: 2h 15'
- Erill la Vall - Caldes de Boi**
Distància: 4,75 km Desnivell: 200 m Durada: 2 h

EXCURSIONS

- Palanca de la Molina - Planell d'Aigüestortes (Ruta de la Lúdriga)**
Distància: 6,3 km Desnivell: 430 m Durada: 2 h
- Toirigo - Embassament de Cavallers**
Distància: 3,3 km Desnivell: 320 m Durada: 1 h
- Planell d'Aigüestortes - Estany Llong**
Distància: 4,2 km Desnivell: 160 m Durada: 1h 30'
- Embassament de Cavallers - Refugi Ventosa i Calvell (Ruta de la Marmota)**
Distància: 4,4 km Desnivell: 350 m Durada: 2h 15'
- Toirigo - Estans Gémèna**
Distància: 4,4 km Desnivell: 810 m Durada: 2h 50'
- Pont de la Ribera - Estans del Pessó**
Distància: 4,2 km Desnivell: 800 m Durada: 3 h
- Durro - Sarais - El Pont de Sarais**
Distància: 8 km Desnivell: -355 m Durada: 3 h
- Ruta de la fauna de Durro**
Distància: 7,5 km Desnivell: 200 m Durada: 2h 30'
- De Barruera a les Roies de Cardet (Cara Amon)**
Distància: 4,8 km Desnivell: 1.350 m Durada: 2h 20'

<ul style="list-style-type: none"> Carretera nacional Carretera local Pista asfaltada Pista secundària Pista precària Camí Corral Balneari Casa de turisme rural Refugi guardat 	<ul style="list-style-type: none"> Refugi no guardat Cabana Camping Mirador Oficina d'informació Pic Font activa Gorg Torre de telecomunicacions Sender de Gran Recorregut Sender Camins Vius 	<ul style="list-style-type: none"> Àrea de pícnic Arbre monumental Lloc d'interès natural Itinerari adaptat Església romànica Església, Església en ruïnes Cementiri, Oratori Restes arqueològiques Heliport Esquí alpí Aparcament Taxi
---	--	---



www.valldeboi.com
 Valldeboi@valldeboi.com
 Tel. 973 69 40 00
 Patronat de la Vall de Boí
 Parc Nacional d'Aigüestortes i Estany de Sant Maurici

Els camins tradicionals de la vall
 Caminar la Vall de Boí és molt més que gaudir del paisatge; és caminar per la història, retrocedir en el temps i revivir una part de la forma de vida dels nostres avantpassats, de quan els cotxes no eren llargs camins a peu per tal d'anar a vendre bestiar a la fira o fins i tot per anar a festejar. Els camins tradicionals són, doncs, camins per on homes i animals s'han desplaçat durant molt anys per anar d'un poble a un altre. Recuperar aquests camins vol dir, sobretot, caminar-los, gaudir del paisatge, el nostre caminar, però també de les parets amb tanta paciència van ser col·locats i que ens permeten, segles més tard, seguir i passejar dels nostres avantpassats.

Rutes i excursions per la
VALL DE BOÍ
 Caldes de Boí
 Erill la Vall
 Boi
 Taüll
 Barruera
 Durro
 Cardet
 Sarais
 Còll

EDITORIAL ALPINA
 Fitero 2465

PASSEJADES

CAMINADES

1 Salençar de Barruera

- Distància:** 1,5 km
- Desnivell:** totalment pla
- Durada:** 1 h
- Observacions:** *adaptat per a persones de mobilitat reduïda.*

Sortim de Barruera (1.097 m), des de sota de l'església de Sant Feliu (al costat del riu) i anem pel passeig pel marge dret del riu en direcció S, seguint la pista asfaltada. Creuem a l'altre costat de riu per un pont de fusta que hi ha abans del camp de futbol i seguim en direcció S fins a la zona humida del Salençar.

2 Planell d'Aigüestortes

- Distància:** 1,5 km
- Desnivell:** totalment pla
- Durada:** 1 h
- Accés:** *amb el servei de transport públic, des de Boi fins al planell d'Aigüestortes o a peu des de l'aparcamen de la Molina.*
- Observacions:** *adaptat per a persones de mobilitat reduïda.*

El recorregut comença a l'aparcament de taxis de l'entrada del planell d'Aigüestortes, seguint la pista forestal. Al cap d'uns metres creuem el pont de Morrano i trobem una passare-la de 450 m que ens endinsa pel planell d'Aigüestortes (1.825 m).

3 Pla de l'Ermita – Sant Quirc de Taüll

- Distància:** 0,5 km
- Desnivell:** totalment pla
- Durada:** 15 min

Sortim de l'aparcament de terra que hi ha a l'entrada del Pla de l'Ermita (1.623 m) a mà dreta, i seguim la pista de terra que ens condueix, tot planejant, fins a l'ermita de Sant Quirc de Taüll.

4 Camí dels Enamorats

- Distància:** 0,6 km
- Desnivell:** 70 m
- Durada:** 25 min

Anem amb cotxe en direcció a Caldes de Boi fins a l'aparcament que hi ha a la part esquerra de la carretera L-500, a l'entrada del Parc Nacional per a la ruta d'Aigüestortes. Sortim de l'aparcament (1.315 m) i creuem la carretera just abans del pont de la Farga que travessa el riu Sant Nicolau. El camí segueix el curs del riu fins a l'aparcament de la balança de la Molina.

5 Camí de les Roquetes (Boi)

- Distància:** 1,2 km
- Desnivell:** 45 m
- Durada:** 20 min

Sortim de Boí (1.265 m) per l'extrem N, seguint el carrer a mà dreta que surt just al davant de la baixada de l'aparcament de l'església i que connecta directament amb el camí de les Roquetes.

6 Boí – Erill la Vall

- Distància:** 0,95 km
- Desnivell:** 40 m
- Durada:** 25 min

Des de Boí (1.265 m), sortim en direcció N des de l'aparcament de sota l'església i seguim pel camí passant entre prats de dall fins a arribar al pont que travessa la Noguera de Tor. Tot seguit pugem per la pista asfaltada fins a la carretera. Uns 100 metres més amunt, la creuem i enfilem el camí que directament ens porta a Erill la Vall (1.247 m).

7 Camí de les Cuirilles (Taüll)

- Distància:** 1,9 km
- Desnivell:** 50 m
- Durada:** 30 min

Sortim de Taüll (1.488 m) i un cop passada l'església de Sant Climent continuem per la carretera L-500. Després d'una corba pronunciada de la car-terera, seguim uns 200 m. El camí surt a mà dreta, al final d'uns edificis, i segueix per una pista de terra. En trobar un encreuament anem cap a la dreta per on baixa el camí. Passem un pont que creua el riu, obrim la tanca per al bestiar i continuem fins al mirador.

8 Camí de la Santeta (Taüll)

- Distància:** 1,2 km
- Desnivell:** 90 m
- Durada:** 15 min

Des de la plaça de l'església de Santa Maria de Taüll (1.508 m) sortim vorejant aquesta, i seguim planejant tot recte entre construccions. Després d'una petita rampa trobem l'entrada del camí de terra de la Santeta, que ens condueix a un mirador privilegiat de la vall.

9 Durro – Sant Quirc de Durro

- Distància:** 1,8 km
- Desnivell:** 114 m
- Durada:** 20 min

Sortim del pàrquing de l'entrada de la població de Durro (1.380 m) i anem direcció a l'església de la Nativitat de Durro. A mà esquerra d'aquesta, continuem fins a la plaça del poble on seguim recte fins que creuem el poble i seguim una pista asfaltada que ens porta a l'ermita de Sant Quirc de Durro (1.494 m).

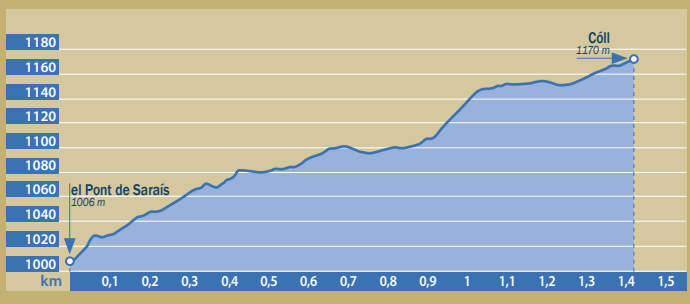
10 Taüll – Pla de l'Ermita

- Distància:** 2,1 km
- Desnivell:** 128 m
- Durada:** 20 min

Sortim de Taüll (1.488 m) i un cop passada l'església de Sant Climent continuem per la carretera L-500. Un cop passada una corba pronunciada continuem 200 m. L'itinerari comença al final d'uns edificis a mà dreta, per una pista de terra fins a arribar a un prat de dall on, a mà esquerra, continua la pista que porta al Pla de l'Ermita (1.618 m).

1 El Pont de Sarais – Còll

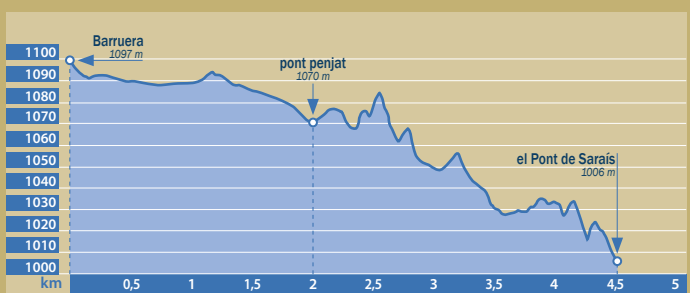
- Distància:** 1,05 km
- Desnivell:** 170 m
- Durada:** 30 min



Sortim des del Pont de Sarais (1.006 m), creuem la carretera L-500 i enfilem el camí que flanqueja el vessant de la muntanya, primer en direcció N per, tot seguit, girar cap al S fins a arribar a l'església de l'Assumpció. Voregem l'església i seguim pel darrer tram de camí fins al nucli de Còll (1.170 m).

2 Barruera – El Pont de Sarais (Camí de l'Aigua)

- Distància:** 4,05 km
- Desnivell:** -100 m
- Durada:** 1h 30min



Sortim de Barruera (1.097 m), des de sota l'església de Sant Feliu (al costat del riu) i anem pel passeig del marge dret del riu en direcció S, seguint la pista asfaltada. Un cop passada la presa de Cardet, travessem el pont penjat sobre la Noguera de Tor. Seguim paral·lels al riu fins a Ca d'Arnalló, al Pont de Sarais (1.006 m).

3 Barruera – Cardet

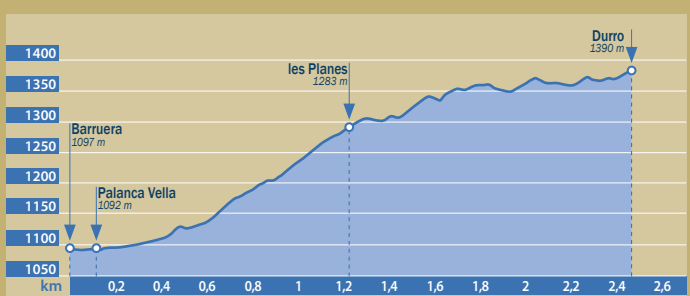
- Distància:** 2,20 km
- Desnivell:** 90 m
- Durada:** 50 min



Sortim de Barruera (1.097 m), des de sota de l'església de Sant Feliu (al costat del riu) i anem pel passeig del marge dret del riu en direcció S, seguint la pista asfaltada per tal de creuar la carretera L-500. Tot seguit enfilem pel camí que, flanquejant el vessant de la muntanya, ens porta directament a sota l'església de Santa Maria de Cardet (1.197 m). Si seguim el camí vorejant el poble pel S, davallem entre arbres altre cop fins a la carretera L-500, a l'alçada de la presa de Cardet (1.088 m), des d'on podem tornar de nou a Barruera o seguir cap al Pont de Sarais.

4 Barruera – Durro

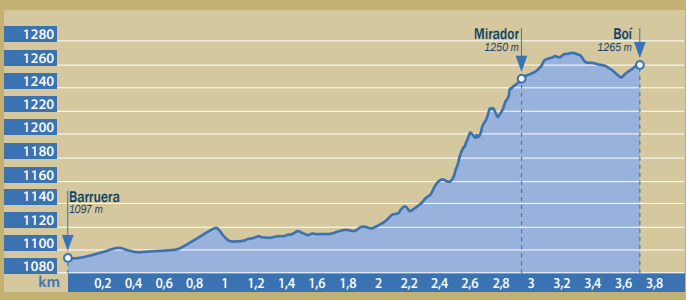
- Distància:** 2,40 km
- Desnivell:** 275 m
- Durada:** 1h 30min



Sortim de Barruera (1.097 m), des de sota de l'església de Sant Feliu (al costat del riu) i anem pel passeig del marge dret del riu en direcció N, seguint la pista asfaltada. Creuem la Noguera de Tor per l'antic pont de pedra, i seguim a l'esquerra per la carretera de Durro durant uns 200 m, on haurém de desviar-nos a la dreta i enfilar el dret camí que, entre parets de pedra seca, i sempre per dins el bosc, ens porta directament a Durro (1.390 m).

5 Barruera – Boí (Camí de l'Aigua)

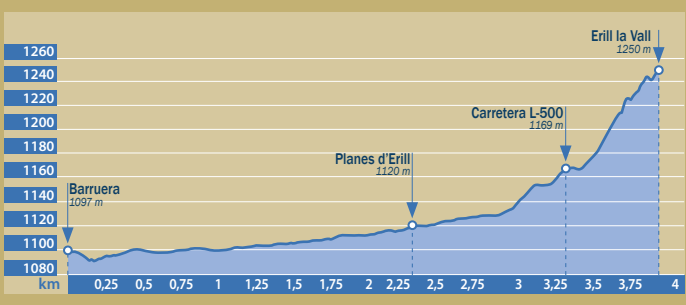
- Distància:** 3,90 km
- Desnivell:** -180 m
- Durada:** 1h 40min



Sortim de Barruera (1.097 m), des de sota de l'església de Sant Feliu (al costat del riu) i anem pel passeig del marge dret del riu en direcció N, seguint la pista asfaltada. Creuem la Noguera de Tor per l'antic pont de pedra i agafem el camí que passa per sota el pont de la carretera de Durro. Remuntem ri amunt pel seu marge esquerre i, tot passant enmig de prats de dall, seguim fins que el camí s'enfila pel vessant de la muntanya i, poc després de passar pel mirador de la Vall, arribem a la plaça del Riu de Boí (1.265 m).

6 Barruera – Erill la Vall

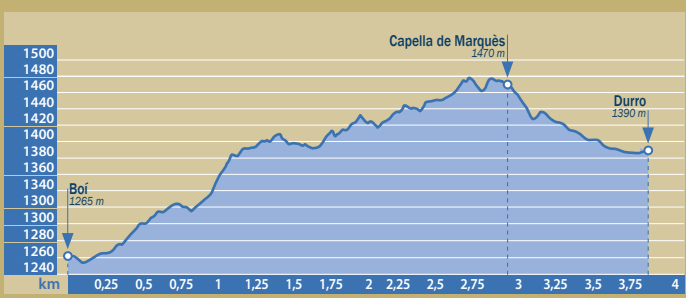
- Distància:** 4,10 km
- Desnivell:** 155 m
- Durada:** 1h 45min



Sortim de Barruera (1.097 m), des de sota de l'església de Sant Feliu (al costat del riu) i anem pel passeig del marge dret del riu en direcció N, seguint la pista asfaltada. Deixem a mà dreta l'antic pont de pedra i seguim recte pel camí que passa per sota del pont de la carretera de Durro. Seguim el camí a mà esquerra, creuem un pontet i seguim vorejant un antic braç del riu fins a arribar a l'entrada de la cimentera. Tot seguit, girem a l'esquerra i seguim riu amunt fins que, després d'un tram de pujada entre parets de pedra seca, ens creuem amb una corba de l'antiga carretera. Seguim a la dreta durant uns 350 m, i tot passant pel túnel que ens durà a l'altre costat de la carretera L-500, enfilem altre cop entre parets de pedra seca el darrer tram que ens durà, després de creuar el barranc, fins a la plaça del Tarter d'Erill la Vall (1.250 m).

7 Boí - Durro (Camí del Pago)

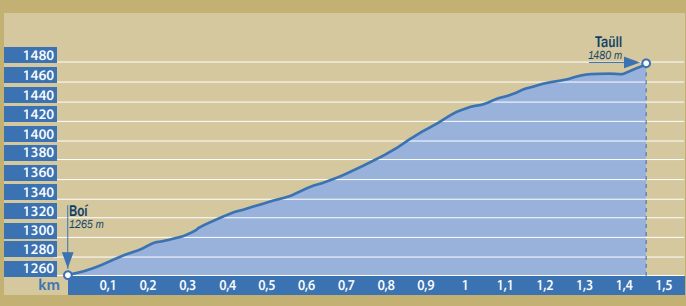
- Distància:** 3,40 km
- Desnivell:** 120 m
- Durada:** 1h 30min



Des de Boí (1.265 m), sortim per la plaça del Riu en direcció S pel camí. A 200 m agafem el trencall que puja cap a l'esquerra i travessem una gran tartera des d'on obtenim una fantàstica panoràmica de la Vall de Boi. Creuem un coll pròxim a la Roca d'Espà i tot seguit davallem fins a Durro (1.390 m), arribant a la pista asfaltada sobre l'edifici de les escoles.

8 Boí – Taüll

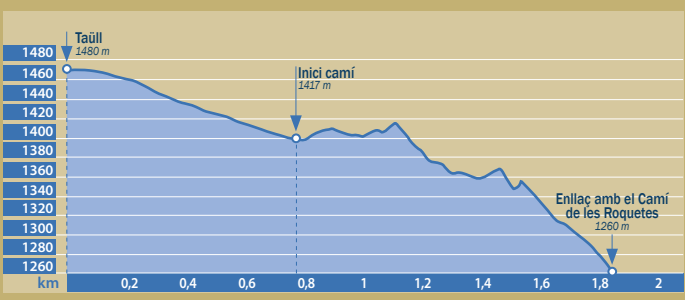
- Distància:** 1,10 km
- Desnivell:** 110 m
- Durada:** 40 min



Des de Boí (1.265 m) seguim el camí que surt de la carretera de Taüll, prop de la corba que fa dins el poble. En continuat ascens passem per trams amb restes de l'empedrat original del camí per, finalment, arribar a la carretera de Taüll (1.480 m), a uns 400 m de Sant Climent carretera amunt.

9 Camí de Llanceros

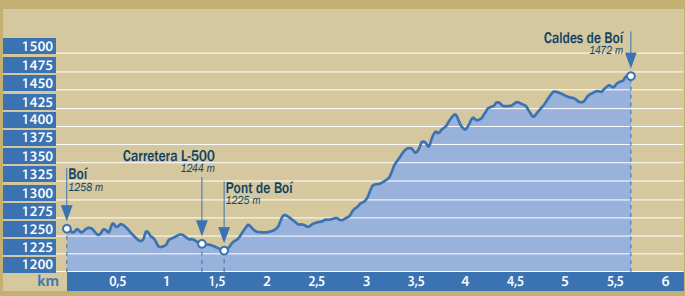
- Distància:** 1,60 km
- Desnivell:** -220 m
- Durada:** 45 min



Des de Taüll (1.480 m) baixem per la carretera de Boí fins a la primera corba, on agafem un trencall a la dreta que ens porta cap a l'antic camí de Llanceros. Primer planejant i després en un curt descens, anem a trobar el camí de les Roquetes, que a l'esquerra ens portaria a Boí (1.265 m – 15 min) i cap a la dreta enfila cap a Caldes de Boí (1.472 m – 2 h).

10 Boí – Caldes de Boí (Camí de l'Aigua)

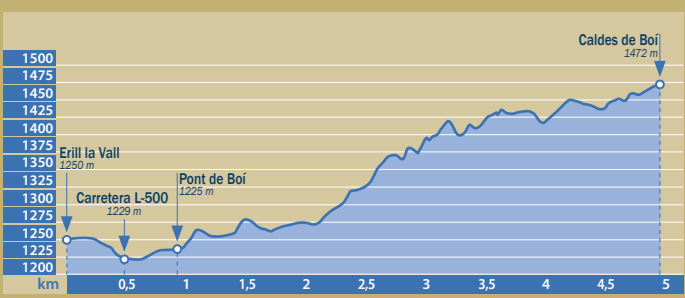
- Distància:** 5,20 km
- Desnivell:** 160 m
- Durada:** 2h 15min



Sortim de Boí (1.265 m) per l'extrem N, seguint un carrer a mà dreta que surt just al davant de la baixada de l'aparcament de l'església i que connecta directament amb el camí de les Roquetes. El seguim entre fantàstics marges de pedra seca i feixines de fusta, fins a la carretera de Caldes. Aquí hem de girar a l'esquerra i retrocedir per la carretera uns 200 m, per agafar el camí de Caldes. Un cop creuat el pont de Boí, passem per darrere l'hostal i seguim fins al balneari de Caldes de Boí (1.472 m).

11 Erill la Vall – Caldes de Boí

- Distància:** 4,75 km
- Desnivell:** 200 m
- Durada:** 2 h



Des d'Erill (1.250 m) sortim de la plaça de Dalt i davallem pel camí Carrera Forat fins a trobar la carretera L-500, que remuntem en direcció N fins al pont de Boí. Abans de creuar-lo, girem a l'esquerra i, passant per darrere l'hostal, seguim el camí que ens porta, primer per un terreny més obert i després per l'ombra del bosc, fins al balneari de Caldes de Boí (1.472 m).